

## REGULATIV FOR VANDLØB NR. 6: LEJBØLLE ENGE

### 1. Grundlag for regulativet.

Vandløbet Lejbølle Enge er optaget som kommunevandløb nr. 6 i Tranekær Kommune.

Regulativet er udarbejdet på grundlag af vandløbsloven, der er nærmere omtalt i redegørelsen til regulativerne.

Regulativet erstatter det tidligere regulativ, som er godkendt på Fyns Amtsråds vegne af Teknisk Forvaltning den 14. maj 1973.

### 2. Betegnelse af vandløbet.

Kommunevandløbet nr. 6 Lejbølle Enge omfatter en samlet strækning på 2.876 m, hvoraf de 2.556 m er åbent vandløb og de 320 m er rørlagt

Vandløbet begynder ved den offentlige vej ved Lejbølle by i skel mellem matr. nr. 4-d og 13-a Lejbølle by, Bøstrup og i sydlig retning til knækket ca. 574 m vest for pumpeanlægget ved stranden, hvor vandløbet udmunder i kommunevandløbet *Vandløb fra Kipps mose til stranden* på matr. nr. 1-a Korsebølle, Tranekær.

Der henvises til kortbilag 6 A-C.

### 3. Vandløbets skikkelse.

Vandløbets dimensioner er således:

0 - 524 m:	Åben kanal med 40 cm bundbredde
524 - 724 m:	30 cm rør
724 - 982 m:	Åben kanal med 60 cm bundbredde
982 - 1102 m:	40 cm rør
1102 - 1190 m:	Åben kanal med 60 cm bundbredde
1190 - 2876 m:	Åben kanal med 100 cm bundbredde

### 4. Bygværker.

Beliggenhed	Bygværkets art og dimension	Ejerforhold
St. 724 - 732	Overkørsel af 60 cm rør	Privat
- 1769 - 1777	Overkørsel af 70 cm rør	Privat
- 2218 - 2230	Overkørsel af 80 cm rør	Privat
- 2678 - 2684	Overkørsel af 100 cm rør	Privat

### **Brønde på rørlagte strækninger.**

St. 724: 1,0 m brønd

## **5. Vedligeholdelse.**

For de åbne dele af vandløbet gælder alene de generelle bestemmelser.

Udskiftning eller renovering af rørlægningen udføres af lodsejerne for egen regning. Udgifterne fordeles på interessenterne efter vandløbslovens bestemmelser.

## **6. Tilsyn.**

Tilsynet med vandløbet udøves af kommunen i forbindelse med vedligeholdelsen. Bredejere, organisationer eller andre, der har ønske om at foretage besigtigelse af vandløbet, kan træffe nærmere aftale om det ved henvendelse til Teknisk Udvalg Slotsgade 22, 5953 Tranekær.

## **7. Revision.**

Vandløbsmyndigheden kan til ethvert tidspunkt optage nærværende regulativ til revision.

## **8. Vedtagelse.**

Der henvises til side 43

## Vedtagelsespåtegning.

Teknisk forvaltning har i foråret 1996 udarbejdet forslag til nye vandløbsregulativer for kommunevandløb i Tranekær kommune.

Forslaget har været forelagt teknisk udvalg d. 20.8.1996, hvor det blev vedtaget at udsende forslaget i offentlig høring.

Forslaget til nye vandløbsregulativer har været fremlagt i offentlig høring i perioden 24.8. - 23.10.1996. Der er modtaget kommentarer fra Fyns Amt samt enkelte lodsejere.

De fremsatte kommentarer har været behandlet på kommunalbestyrelsens møde d. 11.11.1996, og det blev besluttet at imødekomme størstedelen af ønskerne, og regulativet er efterfølgende rettet til i overensstemmelse hermed. De foretagne rettelser er af så beskedent omfang, at der ikke vil være behov for ny fremlæggelse.

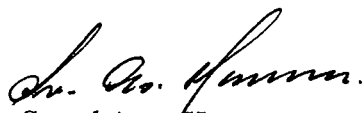
I henhold til vandløbslovens § 12 har Tranekær kommunalbestyrelse på mødet d. 11.11.1996 godkendt de reviderede regulativer for kommunevandløb i Tranekær kommune.


Endvidere har kommunalbestyrelsen efter forud indhentet udtalelse ved Fyns Amt vedtaget at nedklassificere 2 hidtidige kommunevandløb til private vandløb. Disse var:

- Nr. 3: Mageløkkeafløbet (fra Snøde/Stoense via Mosevej til Egelundvej), og
- Nr. 9: Amborgløbet (fra nord for Klavsebøllevej til Tullebølle kro).

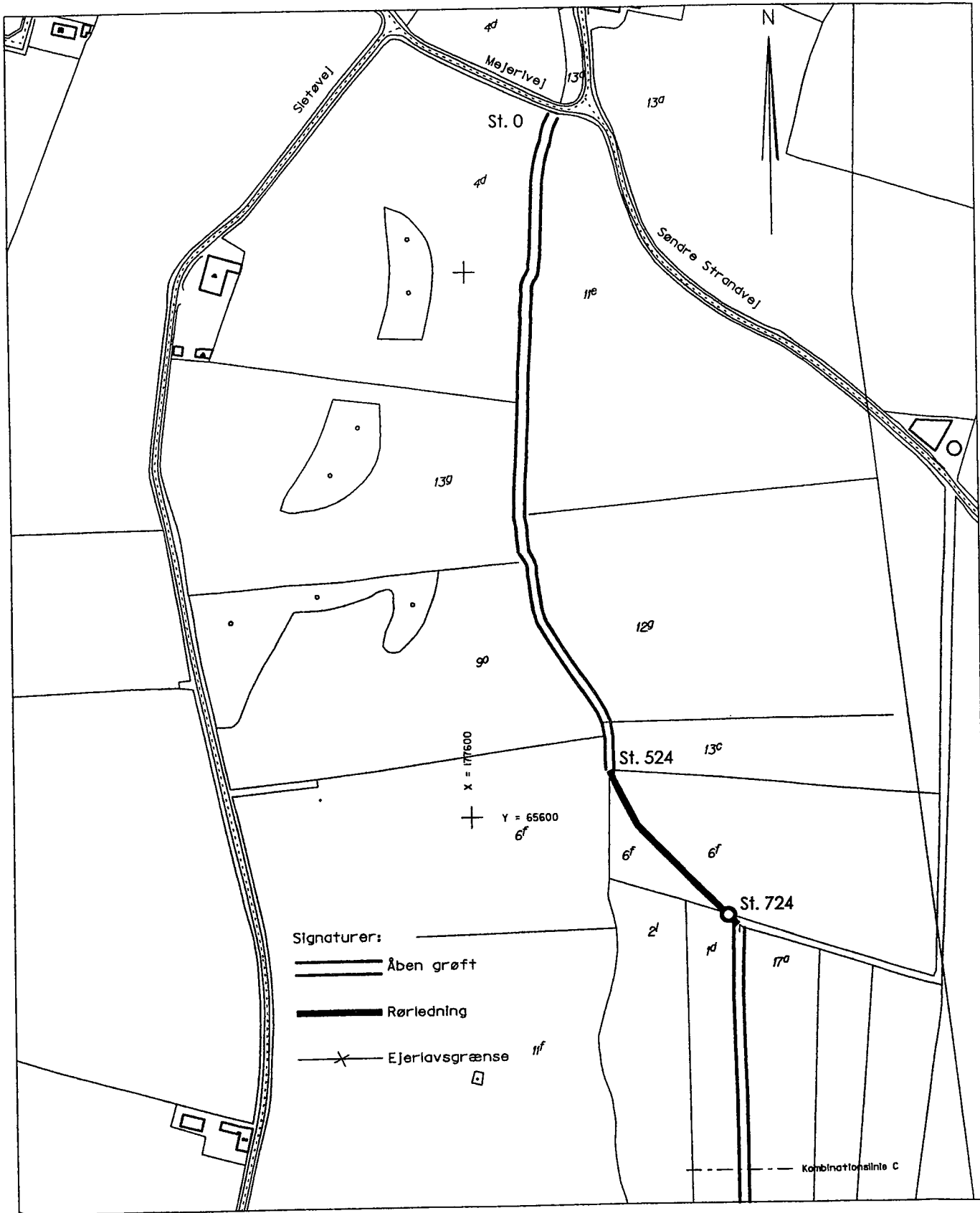
Tranekær d. 8.1. 1997

P. k. v.

  
Svend Aage Hansen  
borgmester

  
Gunnar Kjær Mortensen  
teknisk chef

Dette vandløbsregulativ kan ses på kommunens biblioteker eller på teknisk forvaltning eller købes for 50 kr. + evt. forsendelse.




**Kortbilag til Tranekær kommunes vandløbsregulativ**

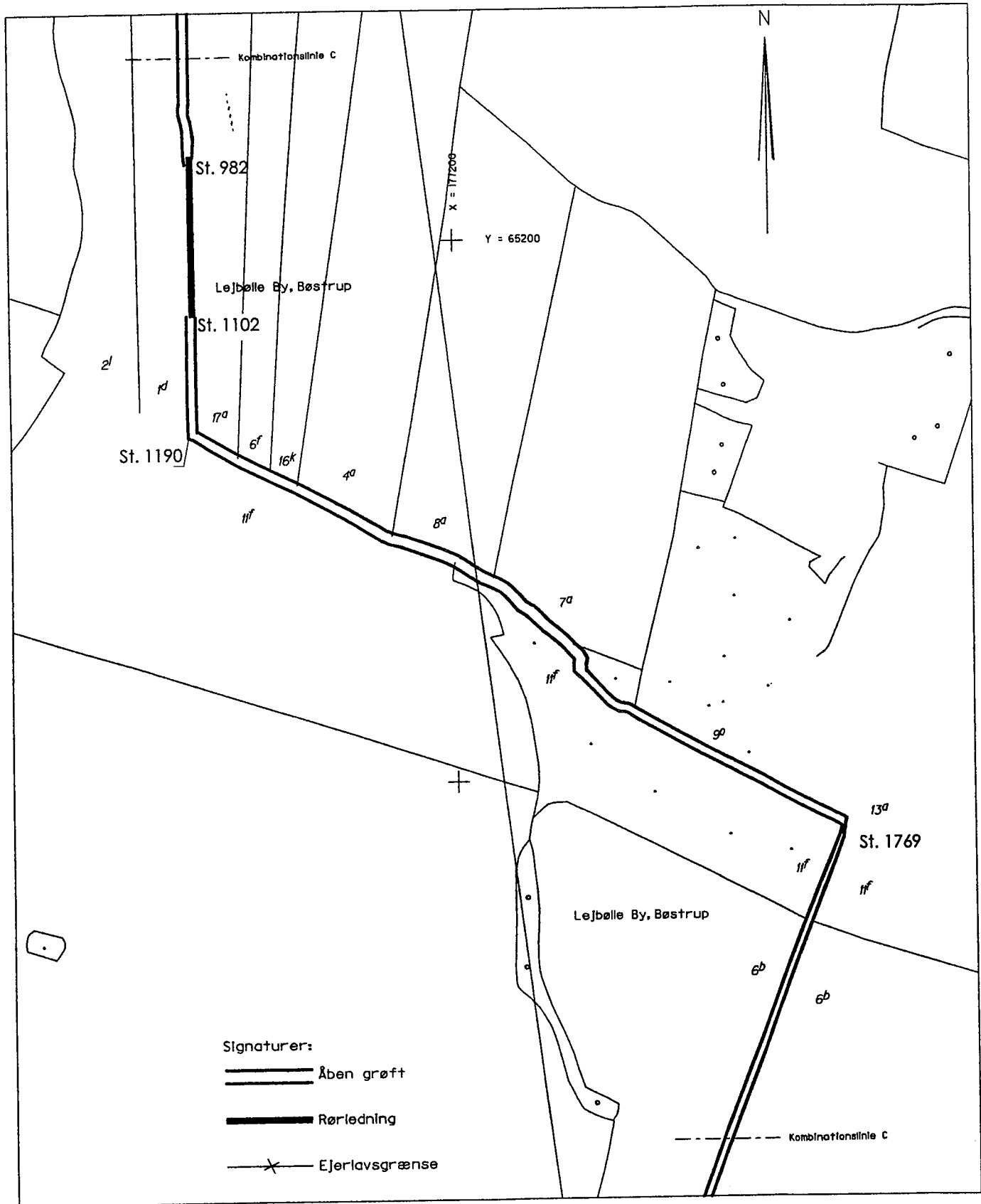
**Vandløb nr. 6 : Lejbølle Enge**

**Kort nr. 6A**

**Mål 1 : 4000**



**Marts 1996**



**Kortbilag til Tranekær kommunes vandløbsregulativ**

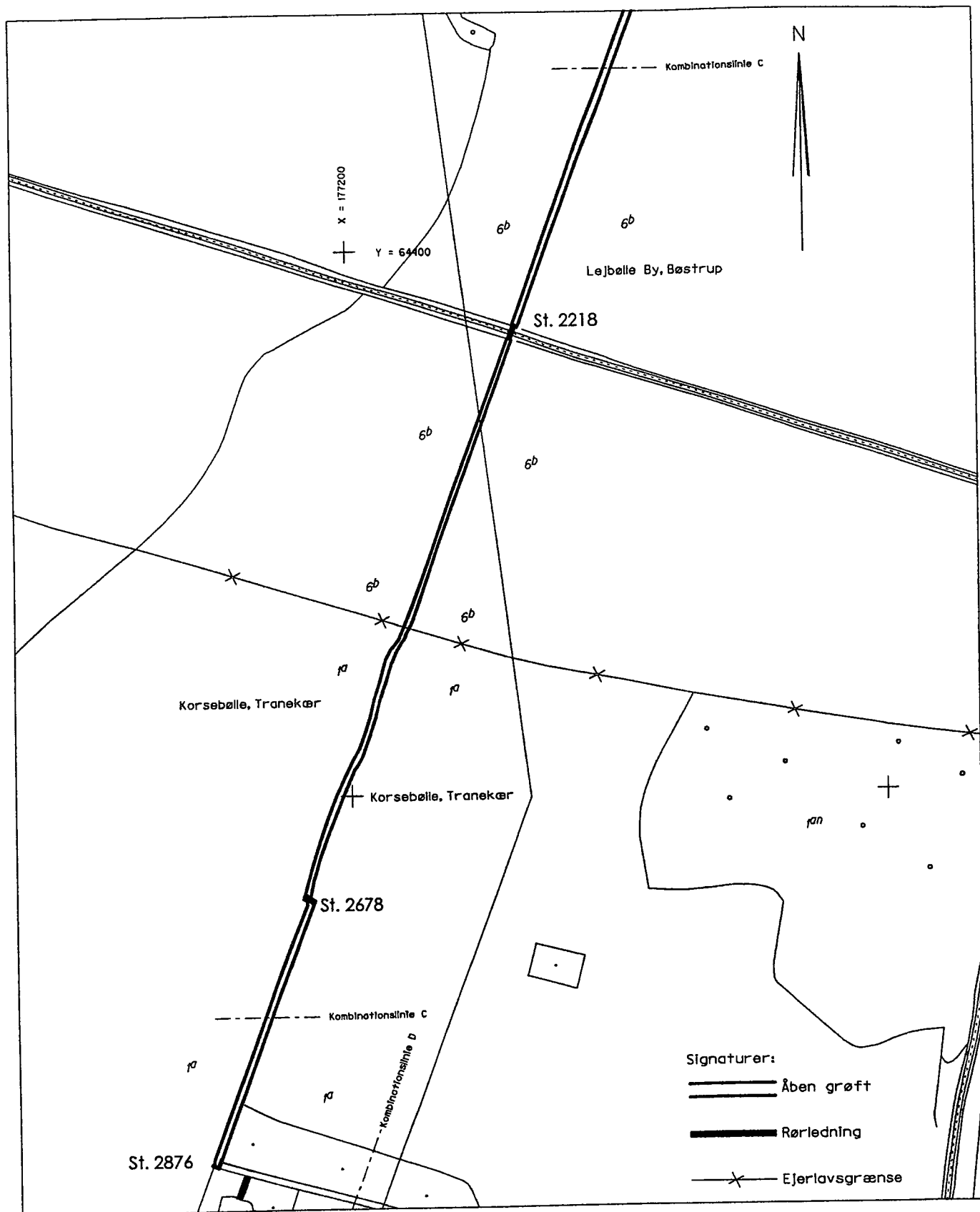
**Vandløb nr. 6 : Lejbølle Enge**

**Kort nr. 6B**


**Mål 1 : 4000**



**Marts 1996**



**Kortbilag til Tranekær kommunes vandløbsregulativ**  
**Vandløb nr. 6 : Lejbølle Enge**  
**Mål 1 : 4000**



**Kort nr. 6C**  
**Marts 1996**